


Stand 24.02.2011 nach gültigem Fahrplan ab 12.12.2010

Wanderungen rund um Hinterzarten

Anreise: Bonndorf Sonne ab 8.38 / 9.38 / 10.38 Bus Nr. 7258
Neustadt Bahnhof an 9.19 / 10.19 / 11.19
Neustadt Bahnhof ab 9.31 / 10.31 / 11.31 Zug
Hinterzarten Bhf. an 9.45 / 10.45 / 11.45
Tour ab 8.41(Mo-Fr); Tour ab 9.41(Mo-Sa); Tour ab 10.41(Mo-So)

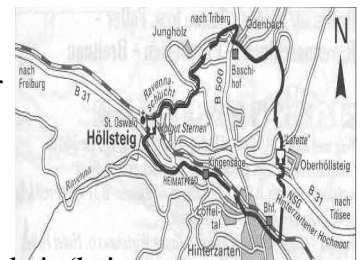


Familieneignete Wanderung: Naturerlebnispfad Hinterzarten
Teil 1 ca. 1,5 km, keine Steigung, Kinderwagen und Rollstuhlgeignet, jederzeit abkürzbar
Teil 2 ca. 2,0 km, herrliche Aussicht, schöne Fußpfade

Rundwanderung Ravennaschlucht und Löffeltal:

Ca. 13 km, Gehzeit ca. 3,5 Stunden, Höhendifferenz ca. 220 m

Vom Bahnhof Hinterzarten aus rechts abwärts Freiburger Str., Alpersbacher Str. links aufwärts und nach Haus Nr. 2 Fußweg rechts. Heimatpfad (H) abwärts. Nach Bahnüberquerung Löffelbachweg abwärts Löffeltal. Vorbei an der Löffelschmiede und an der Klingenhofsäge, Klopfsäge 18.Jh.. Auf schönem Weg weiter abwärts bis zur B31. 100m auf gesichertem Gehweg, Fußgängertunnel rechts. Das Hotel „Hofgut Sternen“ bietet Einkehr-möglichkeit (kein Ruhetag). Weiter geht's vom Hofgut mit grünem Punkt auf dem Heimatpfad unter dem Ravennaviadukt und am wildrauschenden Ravennabach entlang. In der romantischen Schlucht aufwärts, Wasserfall, Großjockenmühle, Holzwerkstätte (1908) Oben Str. rechts 100m vor B500 Gabel rechts,(Blauer Punkt) B500 queren, Baschihof aufwärts rechts ab, 500m Wald. Später mit rotem Punkt zum Hotel-Restaurant-Café Lafette (Mittwoch Ruhetag). Vom Hotel Lafette 50m östlich, Fußgängersteg (der Schneck) über die B31 (roter Punkt) Wegweiser Hinterzarten. Abwärts Richtung Waldrand. Querweg links (Wegweiser Bahnhof). Nach 200m rechts, vorbei an mächtiger Königsfichte (Naturdenkmal). Steg über das Hinterzartener Hochmoor. Bahnübergang, dahinter rechts zum Bahnhof Hinterzarten. Anforderungen: mittel, gutes Schuhwerk mit Profilsohle zwingende Vorrasssetzung

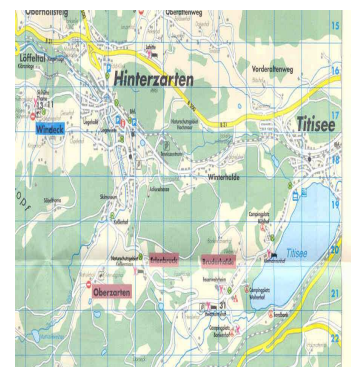


Wanderung von Hinterzarten nach Titisee und zurück:

Ca. 15 km, Gehzeit ca. 4 ½ Stunden, Höhendifferenz ca. 300m

Vom Bahnhof Hinterzarten links Richtung Adlerweiher auf dem Naturerlebnispfad zum Scheibenfelsen (Adlerschanze) und südlich um Kesslerhöhe und Heizmannshöhe herum zum Feuerwehrheim (Ruhetag Montag). Nun beim Bankenhof (Campingplatz) quer über das Seebachtal hinüber zum Westweg und mit der roten Raute (Wegzeichen) südlich um den Titisee herum bis nach Titisee.

Gegenüber dem Freibad auf dem Weg in den Wald. Dort auf dem Erlebnispfad Wasser zum idyllischen Eisweiher. Auf dem geteerten Wintehaldenweg geht es zurück zum Bahnhof Hinterzarten.



Rückfahrt: Hinterzarten Bahnhof ab 16.14 / 17.14 / 18.14 Zug
Neustadt Bahnhof an 16.25 / 17.25 / 18.25
Neustadt Bahnhof ab 16.32 / 17.32 / 18.32 Bus Nr. 7258
Bonndorf Sonne an 17.12 / 18.12 / 19.12
Tour ab 16.14 (Mo-Fr); Tour ab 17.14 (Mo-So); Tour ab 18.14 (Mo-Fr)